

Nutzungsbedingungen Planauszüge

- Die Nutzung der für Planungsmaßnahmen zur Verfügung gestellten Daten erfolgt ausschließlich zur eigenen Verwendung im Rahmen des konkreten Auskunftsbegehrens.
- Die Daten sind Eigentum der Stadtwerke Rees GmbH. Hinsichtlich der Katasterdaten bestehen Urheberrechte seitens der Vermessungsverwaltung. Eine darauf basierende anderweitige Nutzung, z. B. zur Auswertung und Nutzung nur der Hintergrundsituation (Topografie- und Katasterdarstellung), ist nicht zulässig.
- Der Nutzer sichert die vertrauliche Behandlung der zur Verfügung gestellten Plan Daten zu.
- Die Weitergabe der Daten ist nur mit unserem schriftlichen Einverständnis zulässig.
- Es ist darauf zu achten, dass für die Bauausführung aktuelle Auskünfte eingeholt werden.
- Es wird keine Gewährleistung auf Aktualität bzw. Vollständigkeit der zur Verfügung gestellten Daten durch die Stadtwerke Rees GmbH übernommen. Schadensersatzansprüche sind daher nicht ableitbar.
- Der Nutzer ist für den Zustand der eingesetzten Hard- und Software im Hinblick auf eine ordnungsgemäße Übernahme, Anzeige und Ausgabe der Daten selbst verantwortlich.
- Sie haben immer zu prüfen, ob die Daten in Ihrem System vollständig und lesbar sind.
- Das Risiko einer Manipulation der übertragenen Daten durch Dritte trägt der Nutzer.

Freizeichnungshinweis

Es wird hiermit ausdrücklich darauf hingewiesen, dass die in den Plänen enthaltenen Angaben und Maßzahlen hinsichtlich Lage und Verlegungstiefe unverbindlich sind. Mit Abweichungen muss gerechnet werden. Dabei ist zu beachten, dass erdverlegte Leitungen nicht zwingend geradlinig sind und auf kürzesten Weg verlaufen.








Die genaue Lage und der Verlauf der Leitungen sind in jedem Fall durch fachgerechte Erkundungsmaßnahmen (Ortung, Handschachtung o. a.) festzustellen.

Es ist darauf zu achten, dass immer aktuelle Pläne vor Ort vorliegen.










Die Auskunft gilt nur für eigene Versorgungseinrichtungen der Stadtwerke Rees GmbH, so dass ggf. noch mit Versorgungseinrichtungen anderer Versorgungsunternehmen gerechnet werden muss, bei denen weitere Netzauskünfte eingeholt werden müssen.



Zeichenerklärung Wasser (Auszug)

-  Leitung - fehlende Angaben
-  Leitung - Lage ungenau
-  Schutzrohr/Leerrohr
-  AW
-  VW
-  abgebunden
-  nicht definiert

Zeichenerklärung Gas (Auszug)

-  Leitung - fehlende Angaben
-  Leitung - Lage ungenau
-  VGM
-  AGM
-  VGN
-  AGN
-  Schutzrohr/Leerrohr
-  abgebunden
-  nicht definiert

Kurzzeichen

VW: Versorgungsleitung Wasser
AW: Anschlussleitung Wasser

VGM: Versorgungsleitung Gas Mitteldruck
AGM: Anschlussleitung Gas Mitteldruck
VGN: Versorgungsleitung Gas Niederdruck
AGN: Anschlussleitung Gas Niederdruck